



**BUPATI PACITAN
PROVINSI JAWA TIMUR**

**KEPUTUSAN BUPATI PACITAN
NOMOR : 188.45/ 644 /KPTS/408.21/2016**

TENTANG

**PENETAPAN LOKASI PERUMAHAN KUMUH DAN PERMUKIMAN KUMUH
DI KABUPATEN PACITAN**

BUPATI PACITAN,

- Menimbang** :
- a. bahwa dalam rangka meningkatkan kualitas lingkungan perumahan kumuh dan permukiman kumuh di Kabupaten Pacitan perlu adanya penanganan secara terkoordinasi dan berkelanjutan serta terintegrasi;
 - b. bahwa berdasarkan Peraturan Menteri Pekerjaan Umum dan Perumahan Rakyat Nomor 02/PRT/M/2016 tentang Peningkatan Kualitas terhadap Perumahan Kumuh dan Permukiman Kumuh serta validasi data dan verifikasi lapangan menyebabkan perubahan lokasi dan luasan kawasan kumuh di Kabupaten Pacitan, sehingga Keputusan Bupati Pacitan Nomor: 188.45/604.A/KPTS/408.21/2014 tentang Penetapan Lokasi Lingkungan Perumahan dan Permukiman Kumuh di Kabupaten Pacitan, perlu diganti;
 - c. bahwa berdasarkan pertimbangan sebagaimana dimaksud pada huruf a dan b di atas, maka perlu menetapkan Keputusan Bupati tentang Penetapan Lokasi Perumahan Kumuh dan Permukiman Kumuh di Kabupaten Pacitan.
- Mengingat** :
1. Undang-Undang Nomor 17 Tahun 2007 tentang Perencanaan Pembangunan Jangka Panjang Nasional Tahun 2005 – 2025;
 2. Undang-Undang Nomor 26 Tahun 2007 tentang Penataan Ruang;
 3. Undang-Undang Nomor 32 Tahun 2009 tentang Perlindungan dan Pengelolaan Lingkungan Hidup;
 4. Undang-Undang Nomor 1 Tahun 2011 tentang Perumahan dan Kawasan Permukiman;
 5. Undang-Undang Nomor 23 Tahun 2014 tentang Pemerintahan Daerah sebagaimana telah beberapa kali diubah, terakhir dengan Undang-Undang Nomor 9 Tahun 2015;
 6. Peraturan Menteri Pekerjaan Umum dan Perumahan Rakyat Nomor 02/PRT/M/2016 tentang Peningkatan Kualitas terhadap Perumahan Kumuh dan Permukiman Kumuh;

7. Peraturan Daerah Kabupaten Pacitan Nomor 3 tahun 2010 tentang Rencana Tata Ruang Wilayah (RTRW) Kabupaten Pacitan.

MEMUTUSKAN:

**Menetapkan,
KESATU**

: Lokasi Perumahan Kumuh dan Permukiman Kumuh di Kabupaten Pacitan adalah sebagaimana tercantum dalam dalam Lampiran I, Lampiran II dan Lampiran III Keputusan ini.

KEDUA

: Lokasi sebagaimana dimaksud pada diktum "**KESATU**" Keputusan ini sebagai dasar penyusunan Rencana Penanganan Perumahan Kumuh dan Permukiman Kumuh di Kabupaten Pacitan yang merupakan komitmen Pemerintah Daerah dalam mendukung Program Nasional Pengentasan Perumahan Kumuh dan Permukiman Kumuh, termasuk dalam hal ini Target Nasional Permukiman Tanpa Kumuh.

KETIGA

: a. Dengan beriakunya keputusan ini maka Keputusan Bupati Pacitan Nomor: 188.45/604.A/KPTS/408.21/2014 tentang Penetapan Lokasi Lingkungan Perumahan dan Permukiman Kumuh di Kabupaten Pacitan dicabut dan dinyatakan tidak berlaku.

b. Keputusan ini mulai berlaku pada tanggal ditetapkan;

Ditetapkan di Pacitan
Pada tanggal 29 - 8 - 2016

BUPATI PACITAN



INDARTATO

LAMPIRAN I : KEPUTUSAN BUPATI PACITAN**NOMOR : 188.45/644/KPTS/408.21/2016****TANGGAL : 29 - 8 - 2016****LOKASI PERUMAHAN KUMUH DAN PERMUKIMAN KUMUH DI KABUPATEN PACITAN**

NO	NAMA LOKASI/ KAWASAN	LUAS (Ha)	LINGKUP ADMINISTRATIP			KEPENDUDUKAN		KOORDINAT		KEKUMUHAN		PERT. LAIN		LEGALITAS TANAH	PRIO RITAS
			RT/RW	KELURAHAN/ DESA	KECAMATAN	JUMLAH (JIWA)	KEPADATAN	LINTANG	BUJUR	NILAI	TINOKAT	NILAI	TINOKAT		
1	2	3	4	5	6	7	8	9	10	11	12	13	14	15	16
1.	Nglebengan	2,86	RT.01,02/RW.IV	Menadi	Pacitan	354	42 Jiwa/Ha	111.117438	-8.1915656	29	Ringan	11	Tinggi	Legal	C1/3
2.	Bowonganut	18,32	Arjowinangun (RT. 01,04,05/ RW. III ; RT. 03/RW. I ; RT. 01, 02/ RW.IV); Menadi (RT. 01/ RW. II ; RT. 01,02/RW. I)	Arjowinangun; Menadi	Pacitan	1822	87 Jiwa/Ha	111.118376	-8.1958254	25	Ringan	11	Tinggi	Legal	C1/3
3.	Kauman	4,96	RT.06/RW.II	Arjowinangun	Pacitan	324	75 Jiwa/Ha	111.113385	-8.2016305	43	Ringan	7	Sedang	Legal	C3/6
4.	Suruhan	3,98	RT.01,02,03/ RW.II	Sirnobojo	Pacitan	384	27 Jiwa/Ha	111.114851	-8.2056149	41	Ringan	11	Tinggi	Legal	C1/3
5.	Krajan	1,58	RT.03/RW.IV	Sirnobojo	Pacitan	252	59 Jiwa/Ha	111.122155	-8.2093511	43	Ringan	11	Tinggi	Legal	C1/3
6.	Krabuteran	11,94	RT.01,02/RW.II ; RT.01,02/RW.V ; RT.04/RW.I	Kembang	Pacitan	516	41 Jiwa/Ha	111.112399	-8.214576	51	Sedang	11	Tinggi	Legal	B1/2
7.	Tuban	3,1	RT.01,02/RW. II	Sidoharjo	Pacitan	354	27 Jiwa/Ha	111.094261	-8.1988704	41	Ringan	7	Sedang	Legal	C3/6
8.	Teleng	5,79	RT.04,05/RW. XI	Sidoharjo	Pacitan	375	38 Jiwa/Ha	111.080516	-8.2178601	45	Sedang	11	Tinggi	Legal	B1/2

BUPATI PACITAN

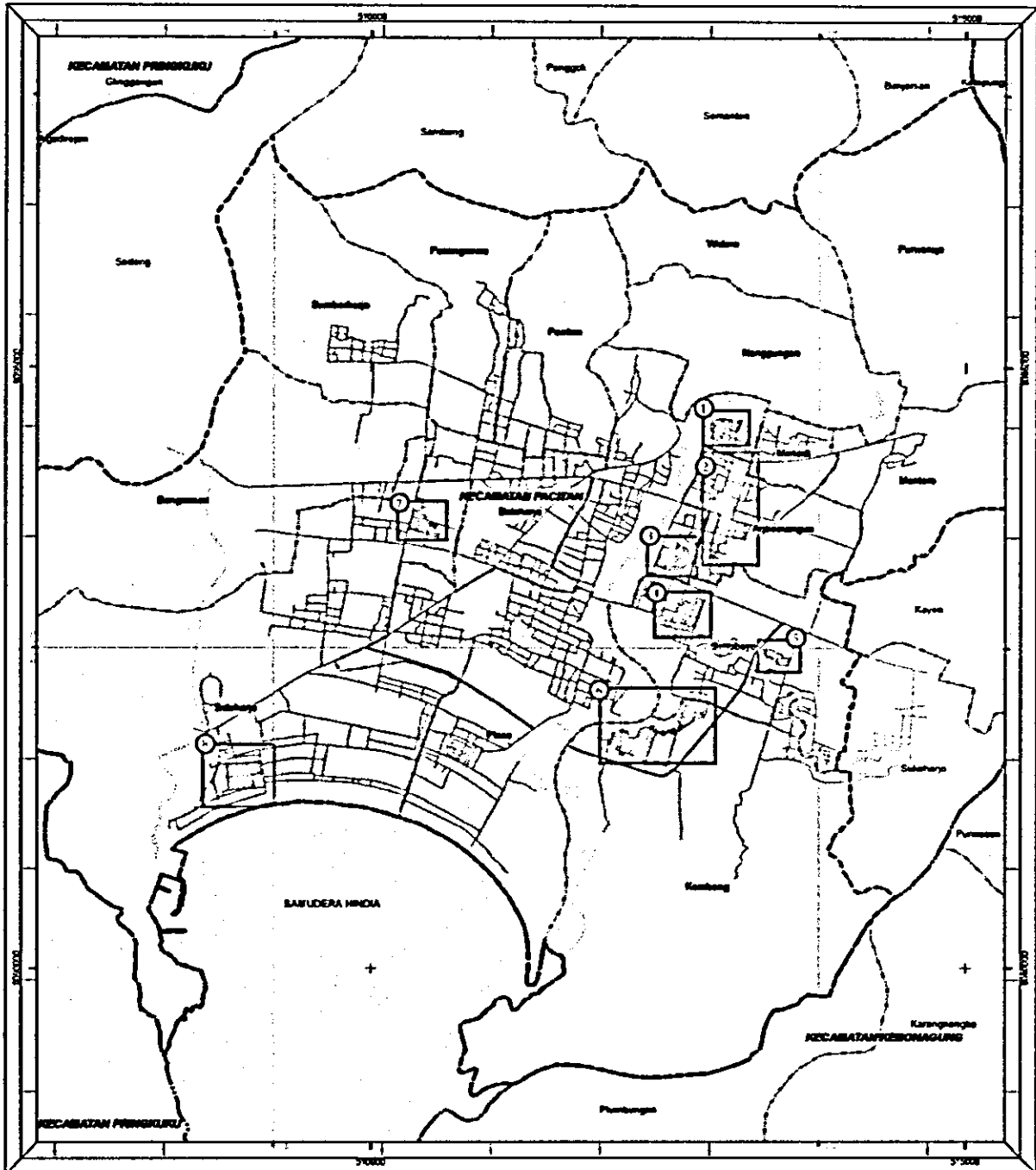
INDARTATO

LAMPIRAN II : KBPDOSAN BUPATI PACITAN

NOMOR : 188.45/644/KPTS/408.21/2016

TANGGAL : 29 - 8 - 2016

**PETA SEBARAN LOKASI PERUMAHAN KUMUH DAN PERMUKIMAN KUMUH
DI KABUPATEN PACITAN**



<p>LAMPIRAN II KEPUTUSAN BUPATI PACITAN NOMOR: 188.45/644/KPTS/408.21/2016 TANGGAL: 29 - 8 - 2016</p>		<p>LEGENDA</p> <ul style="list-style-type: none"> Slum Settlement Informal Settlement Slum Settlement Area Village Boundary District Boundary River Sea <p>Simbol Lokasi:</p> <ul style="list-style-type: none"> 1 Lokasi Kumuh Ngemplak 2 Lokasi Kumuh (Banyuwangi, Karanganyar, Karanganyar) 3 Lokasi Kumuh Karanganyar 4 Lokasi Kumuh Karanganyar 5 Lokasi Kumuh Karanganyar 6 Lokasi Kumuh Karanganyar (Banyuwangi, Karanganyar, Karanganyar) 7 Lokasi Kumuh Karanganyar 8 Lokasi Kumuh Karanganyar
<p>PETA LOKASI KAWASAN KUMUH KABUPATEN PACITAN PROVINSI JAWA TIMUR TAHUN 2016</p> <p>SKALA 0 0.2 0.6 1.2 km</p> <p>U </p> <p>DAFTAR PUSTAKA:</p> <ul style="list-style-type: none"> -Jawa Tengah, Pacitan, Tahun 2011-2016 -Data Statistik Kabupaten Pacitan Tahun 2015 -Data Statistik Kabupaten Karanganyar Tahun 2015 -Data Statistik Kabupaten Ponorogo Tahun 2015 		

BUPATI PACITAN

INDARTATO

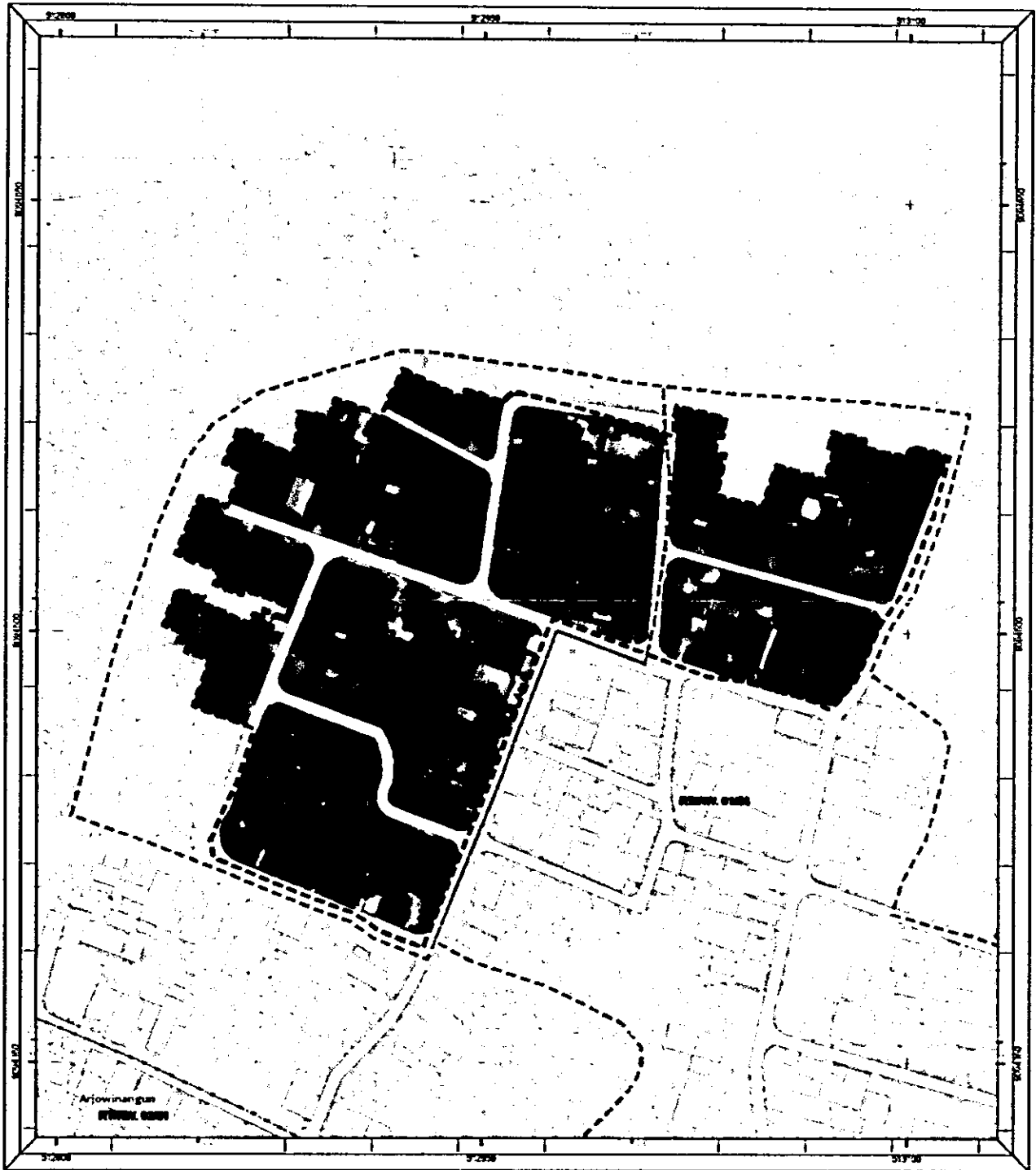
LAMPIRAN III : KEPUTUSAN BUPATI PACITAN

NOMOR : 188.45/644/KPTS/408.21/2016

TANGGAL : 29 - 8 - 2016

**PROFIL LOKASI PERUMAHAN KUMUH DAN PERMUKIMAN KUMUH
DI KABUPATEN PACITAN**

A. KAWASAN KUMUH NGLEBENGAN DESA MENADI



LAMPIRAN III KEPUTUSAN BUPATI PACITAN
NOMOR: 188.45/644/KPTS/408.21/2016
TANGGAL: 29-8-2016

**PETA LOKASI
KAWASAN KUMUH NGLEBENGAN**

SKALA
0 0.025 0.05 0.075 0.10 km

U
↑

REVISI
Revisi 1: 2016
Revisi 2: 2016
Revisi 3: 2016
Revisi 4: 2016
Revisi 5: 2016

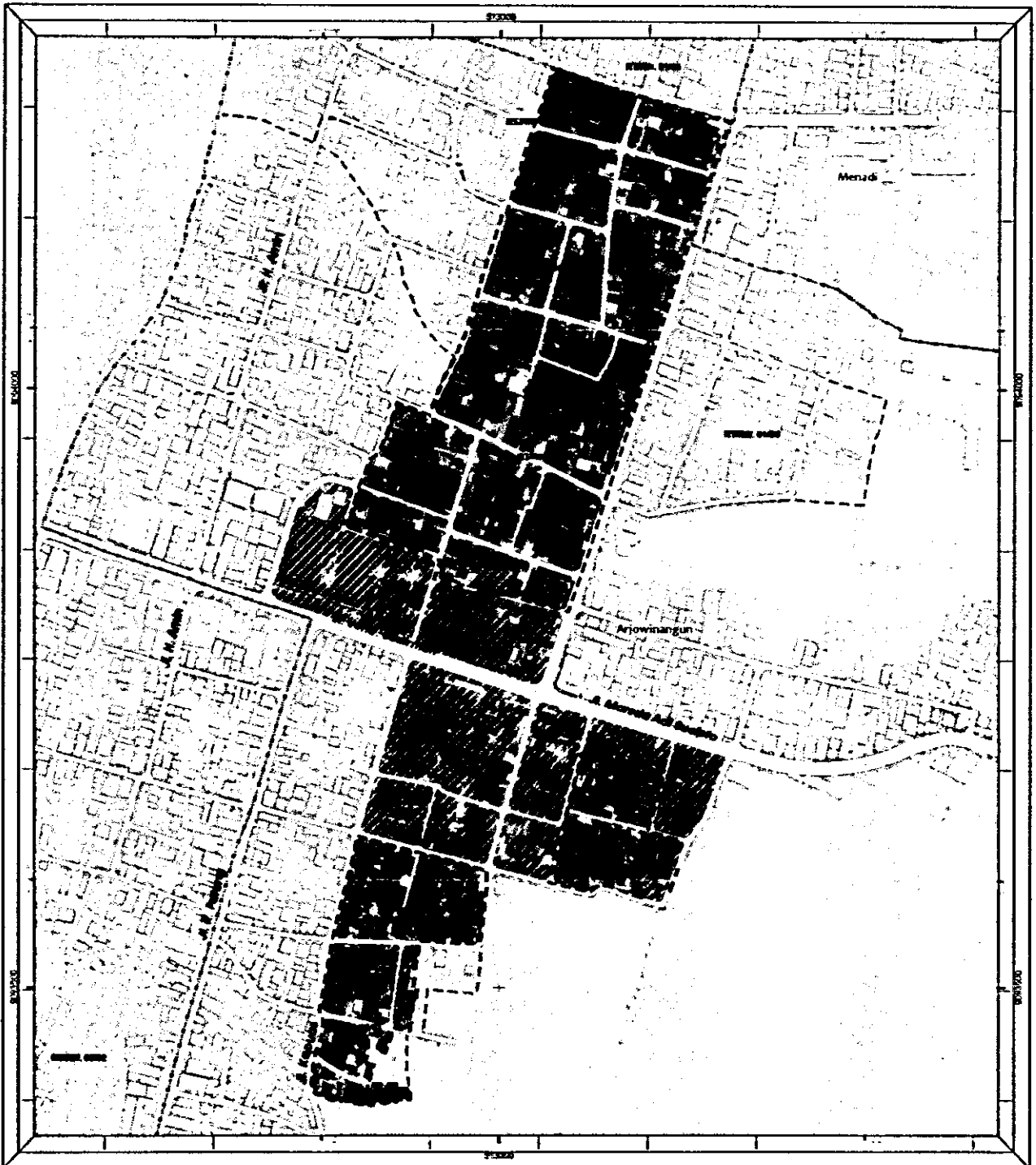
DAFTAR KETERANGAN:
- 07/08 Kabupaten Pacitan, Tahun 2014/2015
- Cara Sensus Rumah Tangga Tahun 2013
- Baku Lapangan KPS/PKP Tahun 2016

LEGENDA

- Batas Kecamatan
- Batas Desa
- Jaringan Jalan
- Sungai
- Area Perumahan Kumuh
- Batas RT/RW Kawasan Kumuh
- Bangunan @ dalam kawasan kumuh
- Bangunan @ luar kawasan kumuh

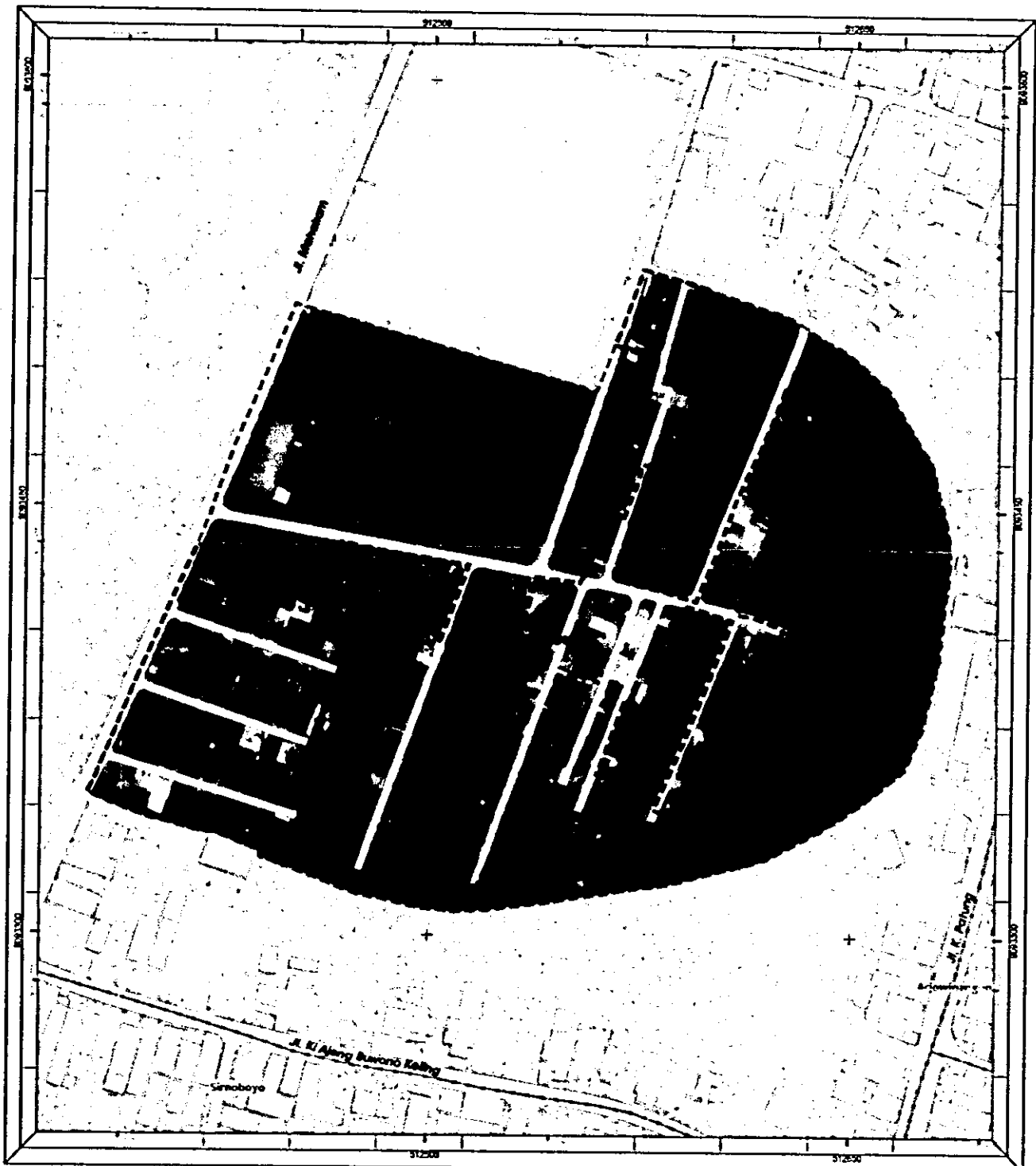
RESENY KAWASAN PERUMAHAN KUMUH KABUPATEN PACITAN

B. KAWASAN KUMUH BOWONGANUT DESA ARJOWINANGUN DAN MENADI



<p>LAMPIRAN III KEPUTUSAN BUPATI PACITAN NOMOR: 188.45644/KPTS/408.21/2016 TANGGAL: 29-8-2016</p>	<p>LEGENDA</p> <ul style="list-style-type: none"> — Batas Kecamatan — Batas Desa — Jaringan Jalan ~ Sungai ■ Area Permukiman Kumuh □ Batas RT/RW Kawasan Kumuh □ Kawasan Penghujung □ Bangunan di dalam kawasan kumuh □ Bangunan di luar kawasan kumuh 	<p>REKAM KAWASAN PERKOTAAN KEC. PACITAN</p>
<p>PETA LOKASI KAWASAN KUMUH BOWO-NGANUT</p>		
<p>SKALA</p> <p>0 0.03 0.06 0.12 Km</p> <p>U</p> <p>— Persegi Panjang — Persegi Panjang — Persegi Panjang — Persegi Panjang — Persegi Panjang</p> <p>SUMBER & REFERENSI:</p> <ul style="list-style-type: none"> - PTSP Kabupaten Pacitan, Tahun 2011-2017 - Citra Satelit Google Maps, Tahun 2015 - Survei Lapangan BPP/UPP, Tahun 2016 		

C. KAWASAN KUMUH KAUMAN DESA ARJOWINANGUN



LAMPIRAN III KEPUTUSAN BUPATI PACITAN
 NOMOR: 188.45644/KPTS/408.21/2016
 TANGGAL: 29-8-2016

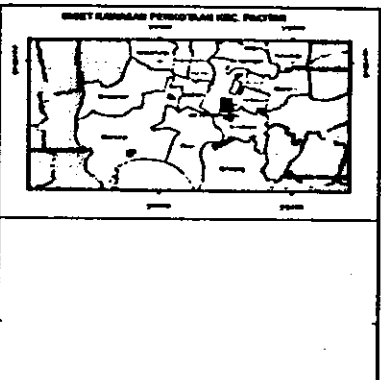
**PETA LOKASI
 KAWASAN KUMUH KAUMAN**

SKALA
 0 0.0125 0.025 0.05 km

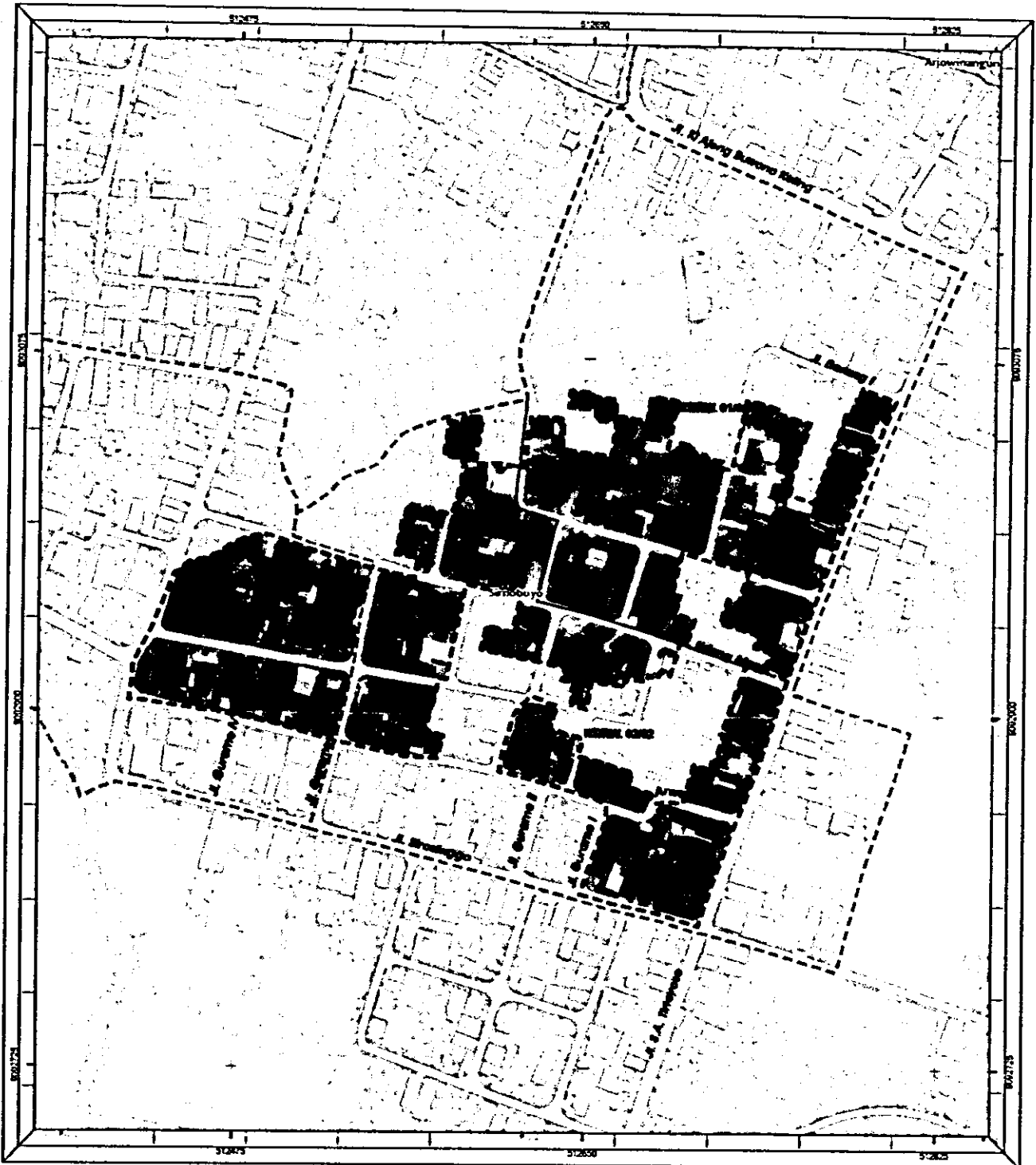
U

DAFTAR PUSTAKA:
 -RT/RW Kabupaten Pacitan Tahun 2014-2019
 -Cada Survey Kawasan Tenggulung 2013
 -Batas Kecamatan RT/RW Tahun 2014

- LEGENDA**
- Batas Kecamatan
 - Batas Desa
 - Jaringan Jalan
 - Sungai
 - Area Perumahan Kumuh
 - Batas RT/RW Kawasan Kumuh
 - Bangunan di dalam kawasan kumuh
 - Bangunan di luar kawasan kumuh



D. KAWASAN KUMUH SURUHAN DESA SIRNOBOYO



LAMPIRAN III KEPUTUSAN BUPATI PACITAN
 NOMOR: 188.45644/KPTS/408.21/2016
 TANGGAL: 29 - 8 - 2016

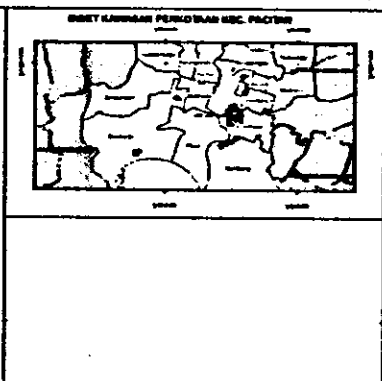
**PETA LOKASI
 KAWASAN KUMUH SURUHAN**

SKALA
 0 00175 0035 00700

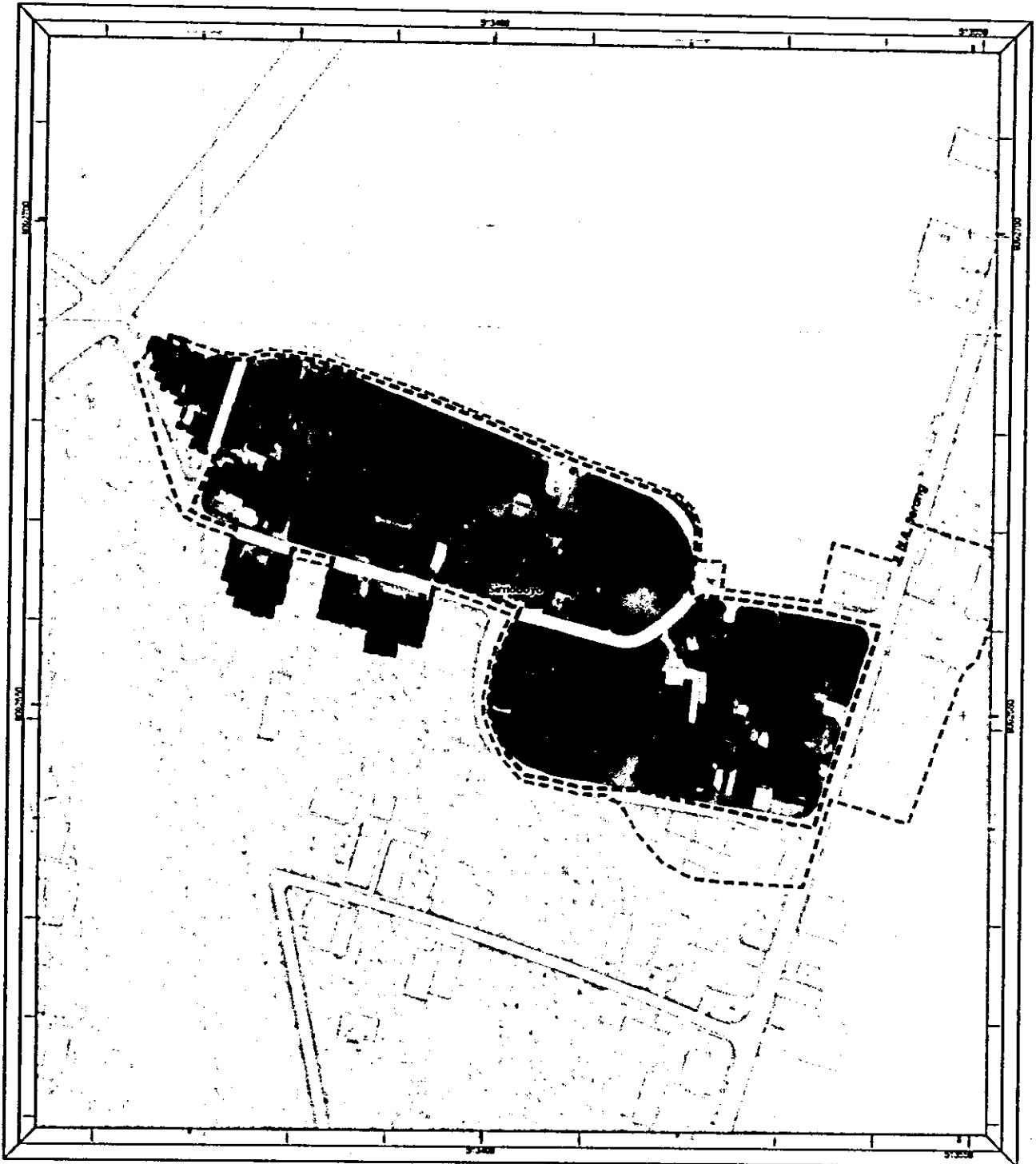
SUMBUH
 Peta: 1:5000
 Skala: 1:5000
 Zona: 48E

SUMBER & REFERENSI:
 -RT/RW Kecamatan Pacitan, Tahun 2011-2014
 -Citra Satelit Google Earth Tahun 2015
 -Buku: Geografi RPPT/PAIP Tahun 2014

- LEGENDA**
- Batas Kecamatan
 - Batas Desa
 - Jaringan Jalan
 - Sungai
 - Area Perumahan Kumuh
 - Batas RT/RW Kawasan Kumuh
 - Bangunan di dalam kawasan kumuh
 - Bangunan di luar kawasan kumuh

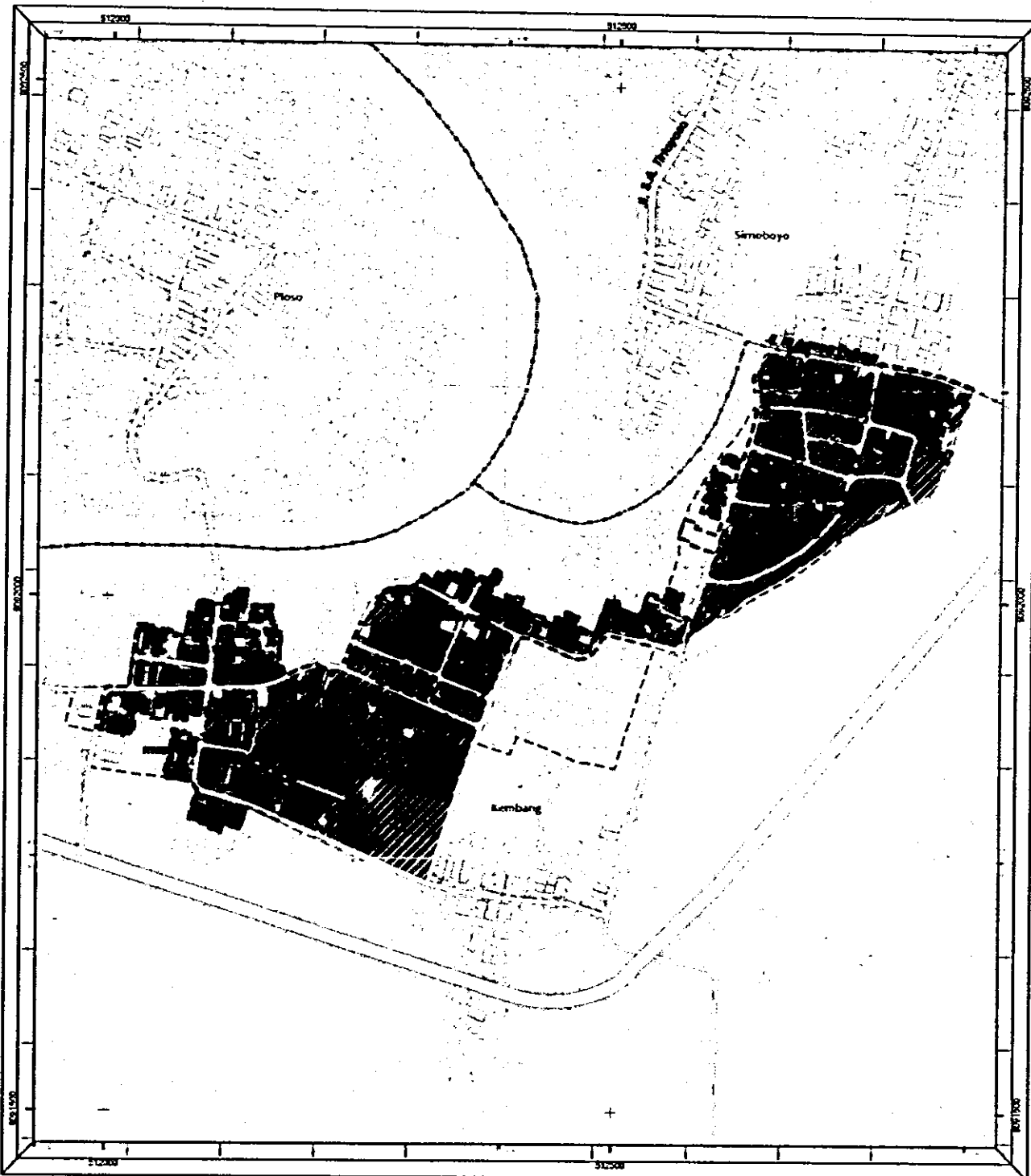


E. KAWASAN KUMUH KRAJAN DESA SHUOBOYO



<p>LAMPIRAN III KEPUTUSAN BUPATI PACITAN NOMOR: 186.45/644/KPTS/08.21/2016 TANGGAL: 29-8-2016</p>	<p>LEGENDA</p> <ul style="list-style-type: none"> Batas Kecamatan Batas Desa Jaringan Jalan Sungai Area Permukiman Kumuh Batas RT/RW Kawasan Kumuh Bangunan di dalam kawasan kumuh Bangunan di luar kawasan kumuh 	<p>REKAM LAMBAK PERMUTUHAN BSK. PACITAN</p>
<p>PETA LOKASI KAWASAN KUMUH KRAJAN</p>		
<p>SKALA</p> <p>Simbol</p> <ul style="list-style-type: none"> Perumahan Kumuh Bangunan di luar kawasan kumuh RT/RW Jalan 		
<p>SUMBER & REFERENSI:</p> <ul style="list-style-type: none"> - BPS Kabupaten Pacitan Tahun 2011-2014 - Data Sensus Kecamatan, BPS Tahun 2010 - Rambu-rambu RTRW Tahun 2004 		

F. KAWASAN KUMUH KRABUTERAN DESA KEMBANG



LAMPIRAN II KEPUTUSAN BUPATI PACITAN
NOMOR: 188.45644/KPTS/08.21/2016
TANGGAL: 29-8-2016

PETA LOKASI
KAWASAN KUMUH KRABUTERAN


SKALA
 0 0.625 0.07 0.14 Km

SURSA
 Peta Dasar: Raster
 Sistem Koordinat: UTM
 Datum: WGS 1984
 Zona: 48S

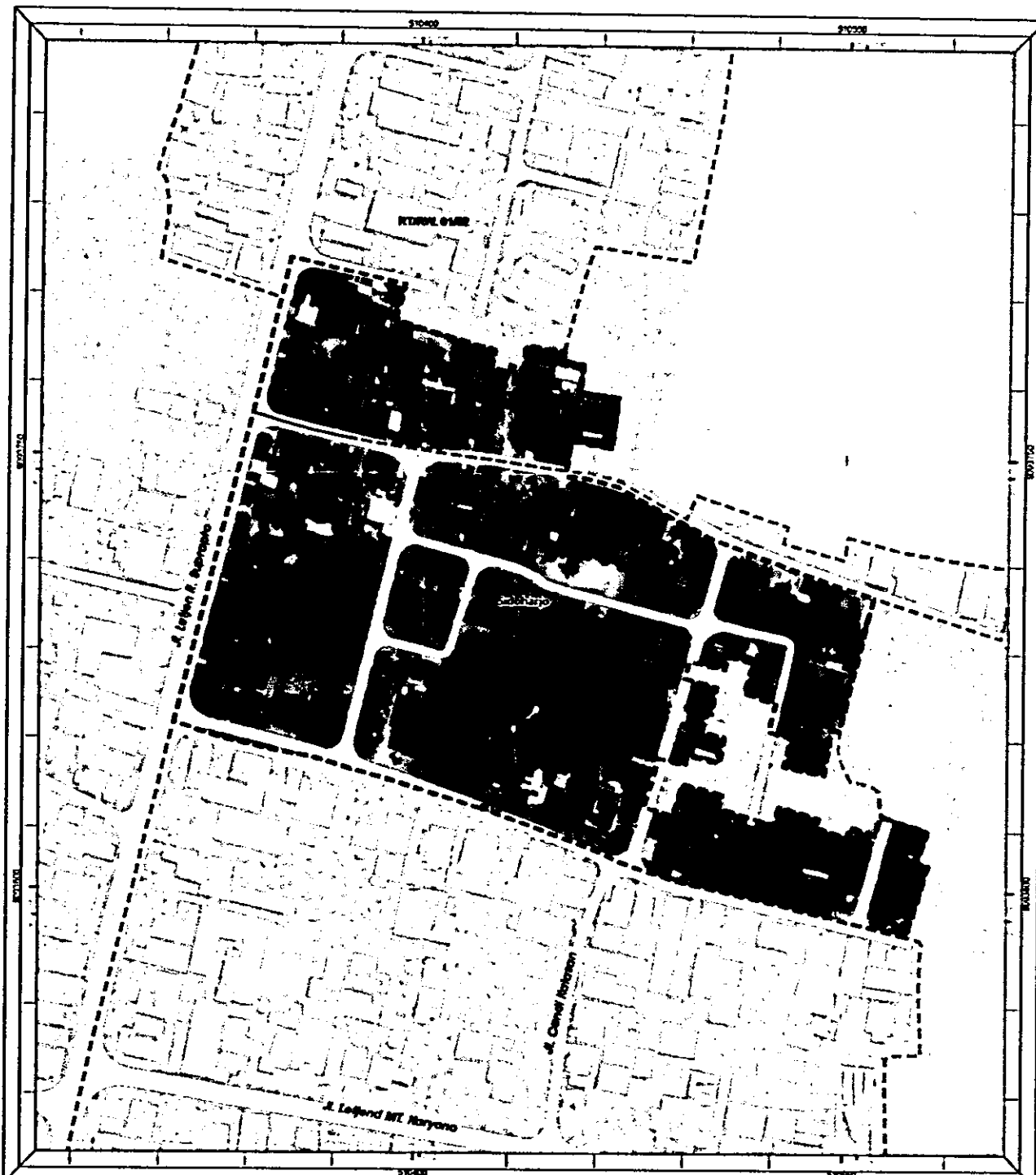
SUMBER & REFERENSI:
 - RTRW Kabupaten Pacitan Tahun 2011-2031
 - Citra Satelit Aerial Foto Tahun 2012
 - Survei Lapangan WPP/CPSP Tahun 2016

LEGENDA

- Batas Kecamatan
- Batas Desa
- Jaringan Jalan
- Sungai
- Area Perumahan Kumuh
- Batas RT/RW Kawasan Kumuh
- Kawasan Penghujung
- Bangunan di dalam kawasan kumuh
- Bangunan di luar kawasan kumuh



G. KAWASAN KUMUH TUBAN KELURAHAN SIDOHARJO



LAMPIRAN III KEPUTUSAN BUPATI PACITAN
 NOMOR: 188.45/644/KP/TS/408.21/2016
 TANGGAL: 29 - 8 - 2016

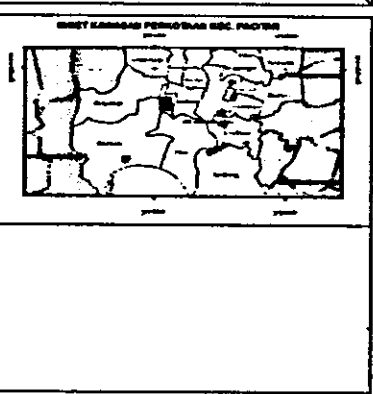
**PETA LOKASI
 KAWASAN KUMUH TUBAN**

SKALA
 0 0.125 0.25 0.50 Km

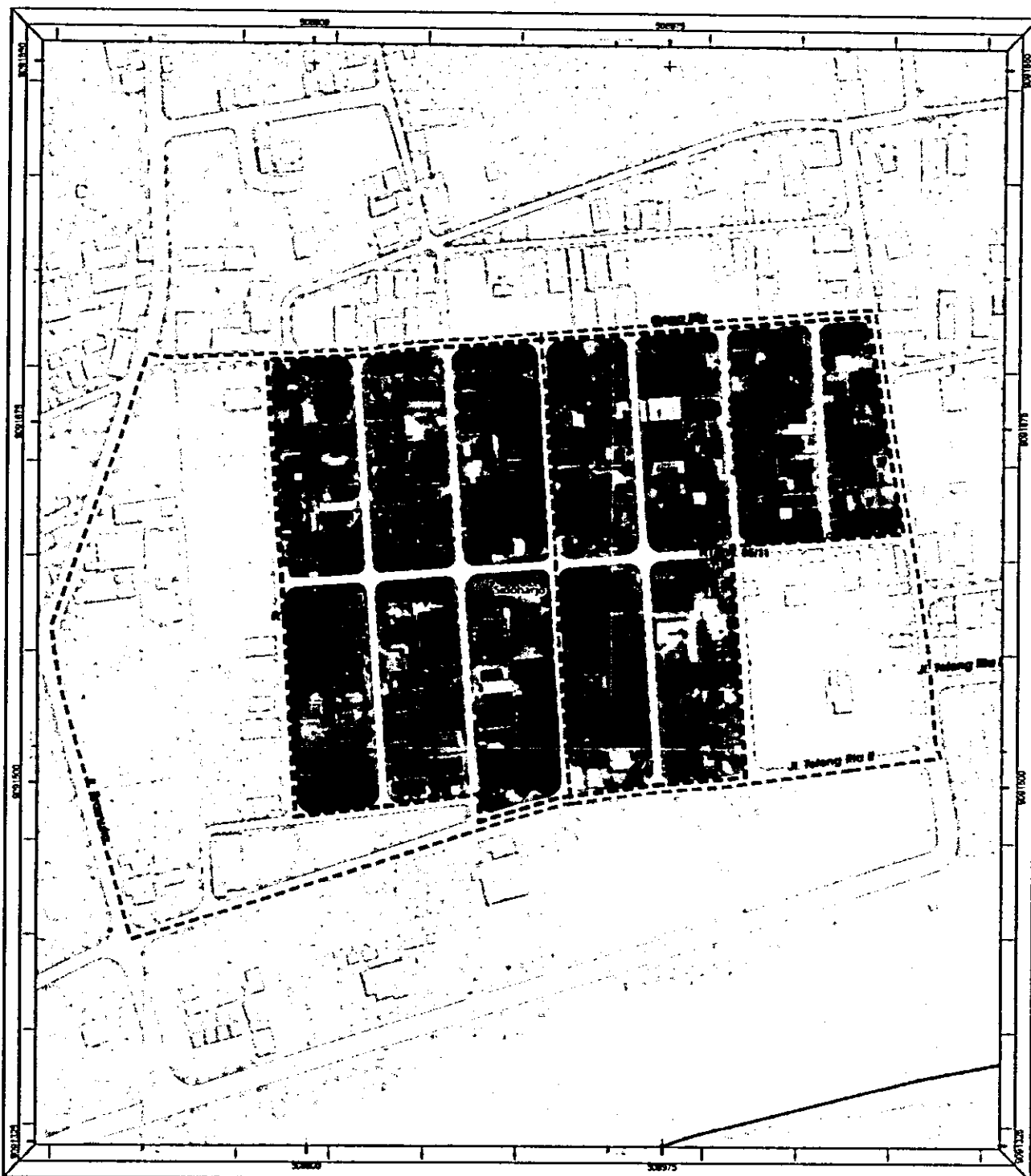
Simbol
 Pagar Pagar Miring
 Saluran Air Saluran Air dan Saluran Air Miring
 Jalan BGS 75M
 Zona 400

SUMBER & REFERENSI:
 -Aerial Kabupaten Pacitan, Tahun 2014-2015
 -Data Sensus Kecamatan Tegal Tahun 2010
 -Satua Lapangan RW/RT/RTD, Tahun 2014

- LEGENDA**
- Batas Kecamatan
 - Batas Desa
 - Jaringan Jalan
 - Sungai
 - Area Perumahan Kumuh
 - Batas RT/RW Kawasan Kumuh
 - Bangunan di dalam kawasan kumuh
 - Bangunan di luar kawasan kumuh



H. KAWASAN KUMUH TELENG KELURAHAN SIDOHARJO



<p>LAMPIRAN III KEPUTUSAN BUPATI PACITAN NOMOR: 188.45644/KPTS/408.21/2016 TANGGAL : 29 - 8 - 2016</p>	<p>LEGENDA</p> <ul style="list-style-type: none"> ----- Batas Kecamatan ----- Batas Desa ----- Jaringan Jalan ~~~~~ Sungai Area Perumahan Kumuh ----- Batas RT/RW Kawasan Kumuh ----- Bangunan di dalam kawasan kumuh ----- Bangunan di luar kawasan kumuh 	<p>DAFTAR KAWASAN PERUMAHAN RUC. PACITAN</p>
<p>PETA LOKASI KAWASAN KUMUH TELENG</p>		
<p>SKALA</p> <p>0 0 0175 0 035 0 0710 Km</p> <p>SYMBOL</p> <ul style="list-style-type: none"> ----- Perumahan ----- Bangunan Kumuh ----- Batas Desa ----- Batas RT/RW ----- Jalan ----- Sungai ----- BGS 1974 ----- 400 		
<p>SUMBER & KEVERIFIKAN :</p> <ul style="list-style-type: none"> - BPS Kabupaten Pacitan Tahun 2014-2020 - Data Sensus Penduduk Tahun 2010 - Sensus Jaringan Perumahan Tahun 2014 		

BUPATI PACITAN



INDARTATO